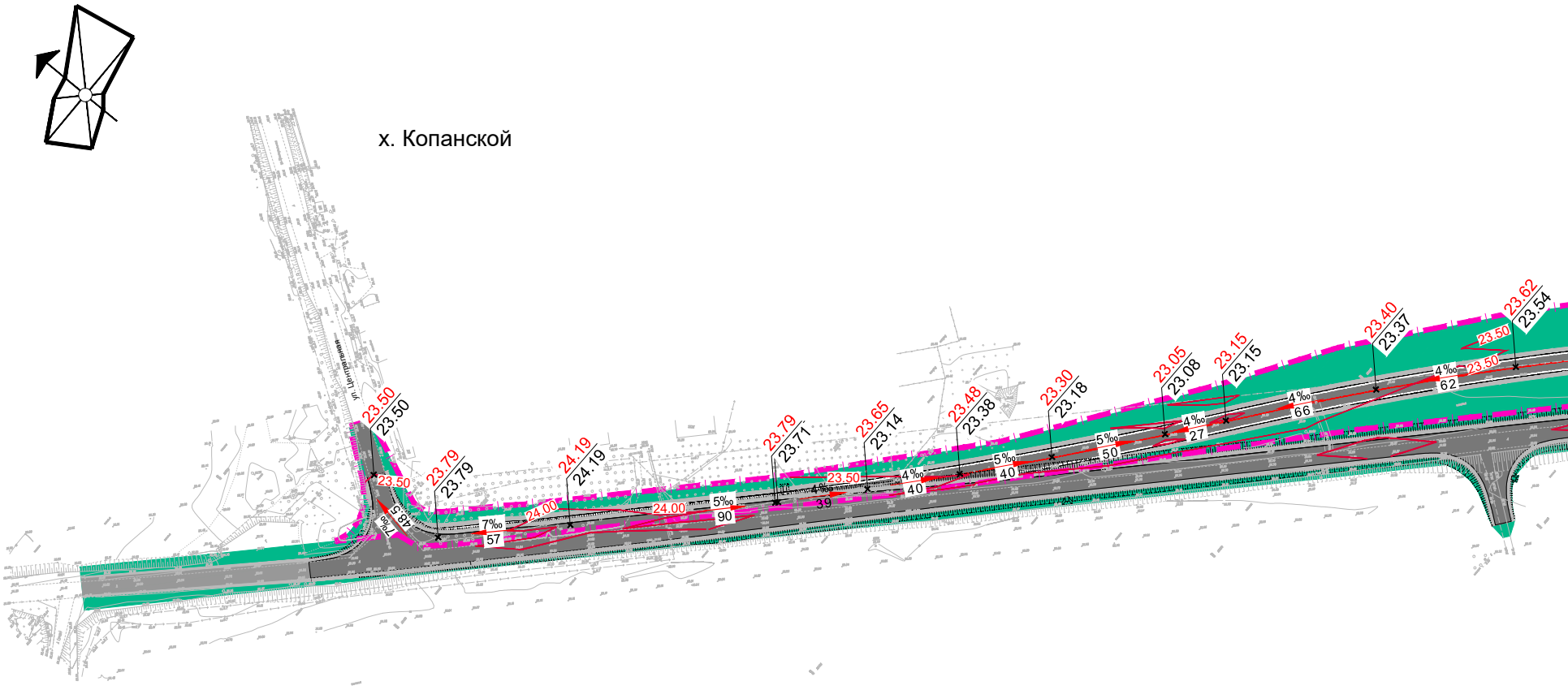
х. Копанской
ул. Центральная
23.50
23.50
23.50
7‰
48.5
23.79
23.79
7‰
57
24.19
24.19
24.00
24.00
5‰
90
23.79
23.71
4‰
39
23.50
23.65
23.14
4‰
40
23.48
23.38
5‰
40
23.30
23.18
5‰
50
23.05
23.08
4‰
27
23.15
23.15
4‰
66
23.40
23.37
4‰
62
23.50
23.50
23.62
23.54

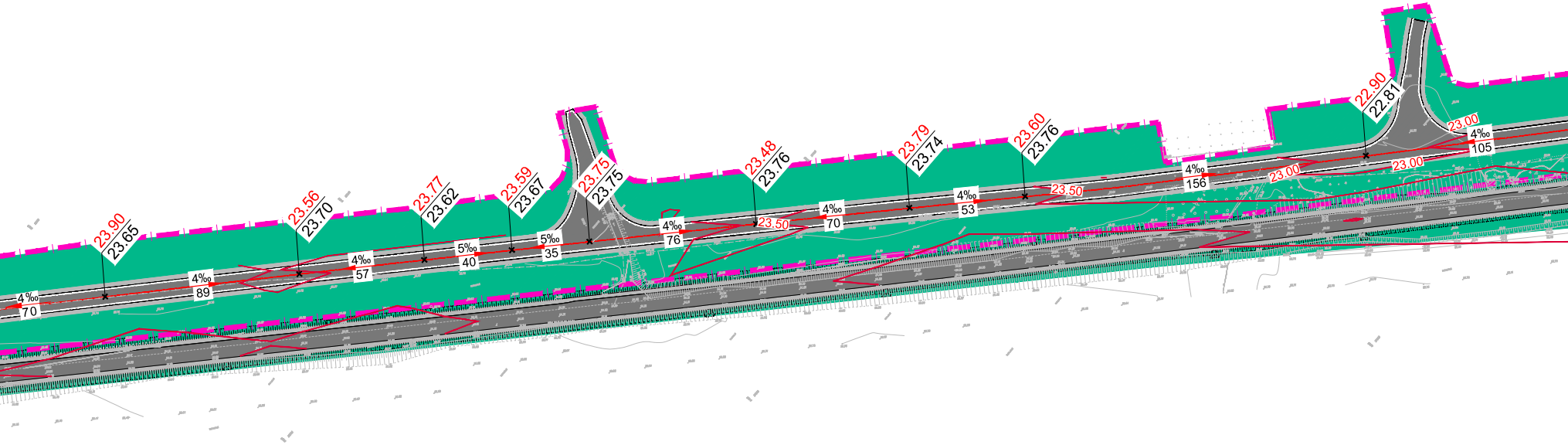
4‰
70
23.90
23.65
4‰
89
23.56
23.70
4‰
57
23.77
23.62
5‰
40
23.59
23.67
5‰
35
23.75
23.75
4‰
76
23.48
23.76
23.50
4‰
70
23.79
23.74
4‰
53
23.60
23.76
23.50
4‰
156
23.00
23.00
22.90
22.81
23.00
4‰
105

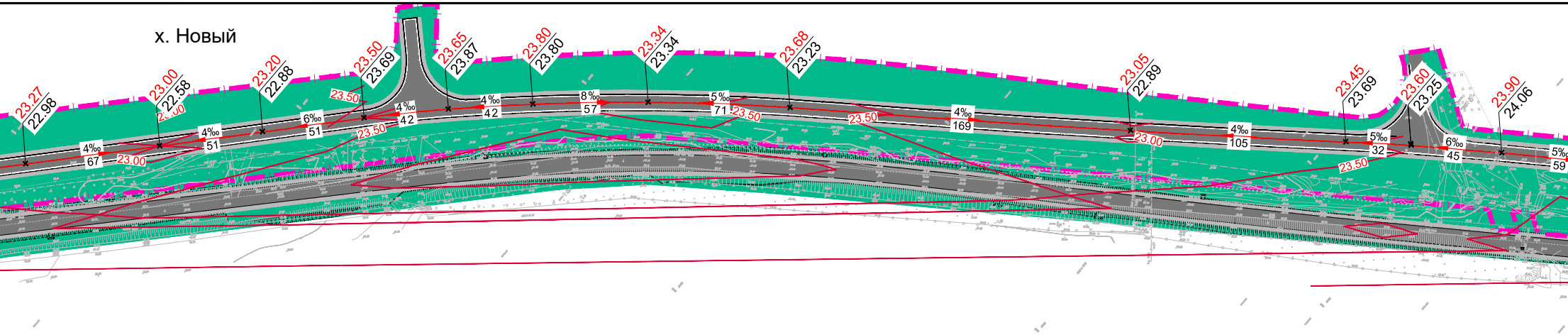

х. Новый
23.27
22.98
23.00
22.58
23.20
22.88
23.50
23.69
23.65
23.87
23.80
23.80
23.34
23.34
23.68
23.23
23.05
22.89
23.45
23.69
23.60
23.25
23.90
24.06
4‰
67
23.00
4‰
51
6‰
51
23.50
23.50
4‰
42
4‰
42
8‰
57
5‰
71
23.50
23.50
4‰
169
23.00
4‰
105
5‰
32
23.50
6‰
45
5‰
59

Компоновочная схема

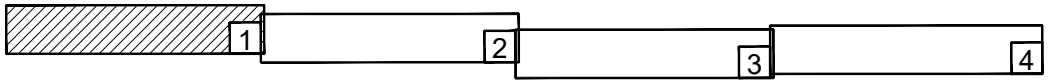

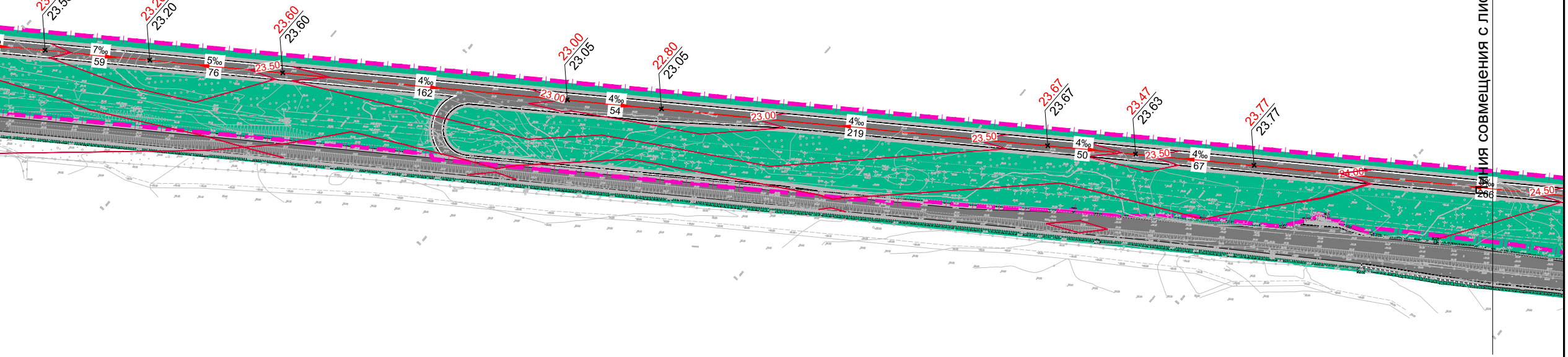
23.60
23.56
23.20
23.20
23.60
23.60
23.00
23.05
22.80
23.05
23.67
23.67
23.47
23.63
23.77
23.77
7‰
59
5‰
76
23.50
4‰
162
23.00
4‰
54
23.00
4‰
219
23.50
4‰
50
23.50
4‰
67
24.00
5‰
266
24.50
Линия совмещения с листом 6.2

Примечание:
Условные обозначения, поперечные профили автомобильной дороги и примечания см. Материалы по обоснованию "Схема вертикальной планировки территории, инженерной подготовки и инженерной защиты территории." Л 6.4

Изм.	Кол.уч.	Лист	№ док.	Подпись	Дата
ГИП		Сечь Д.Е.			05.20
Вед.спец.		Киндеева Т.А.			05.20
Н.контр.		Сечь Д.Е.			05.20

МЗ-1510/2019-ДПТ/ЛО

Документация по планировке территории (проекта планировки территории и проекта межевания территории) для размещения линейного объекта (автомобильной дороги, сетей инженерно-технического обеспечения): "Дублер подъездной автомобильной дороги к хутору Копанскому от автомобильной дороги город Темрюк - город Краснодар - город Кропоткин - граница Ставропольского края в направлении хутора Копанского в городе Краснодаре"

Материалы по обоснованию

стадия	лист	листов
ДПТ	6.1	4

Схема вертикальной планировки территории, инженерной подготовки и инженерной защиты территории.
М 1:2000

МБУ "Институт Горкадастрпроект"